

ADOTTATO con delibera/e C.C.

nn. 100

del 15.01.2000

Il Sindaco Il Segretario



ASI STORICHE DI ESPANSIONE DEL TERRITORIO COMUNALE

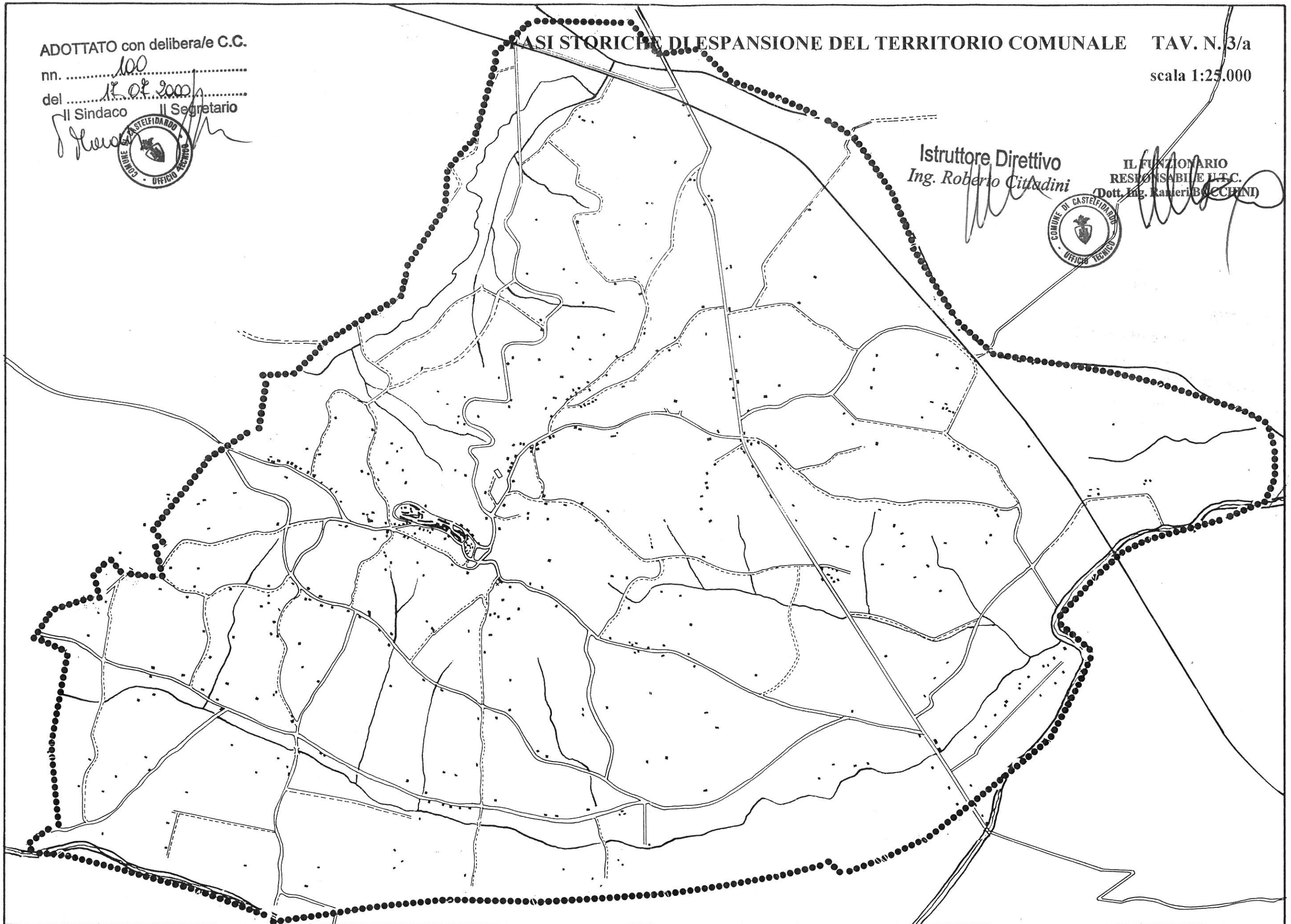
TAV. N. 3/a

scala 1:25.000

Istruttore Direttivo
Ing. Roberto Cittadini



IL FUNZIONARIO
RESPONSABILE U.T.C.
(Dott. Ing. Ranieri BUCCHINI)



situazione al 1852

ADOTTATO con delibera/e C.C.

nn. 100

del 17.04.2000

Il Sindaco

Il Segretario

[Handwritten signature]



SISTEMICHE DI ESPANSIONE DEL TERRITORIO COMUNALE

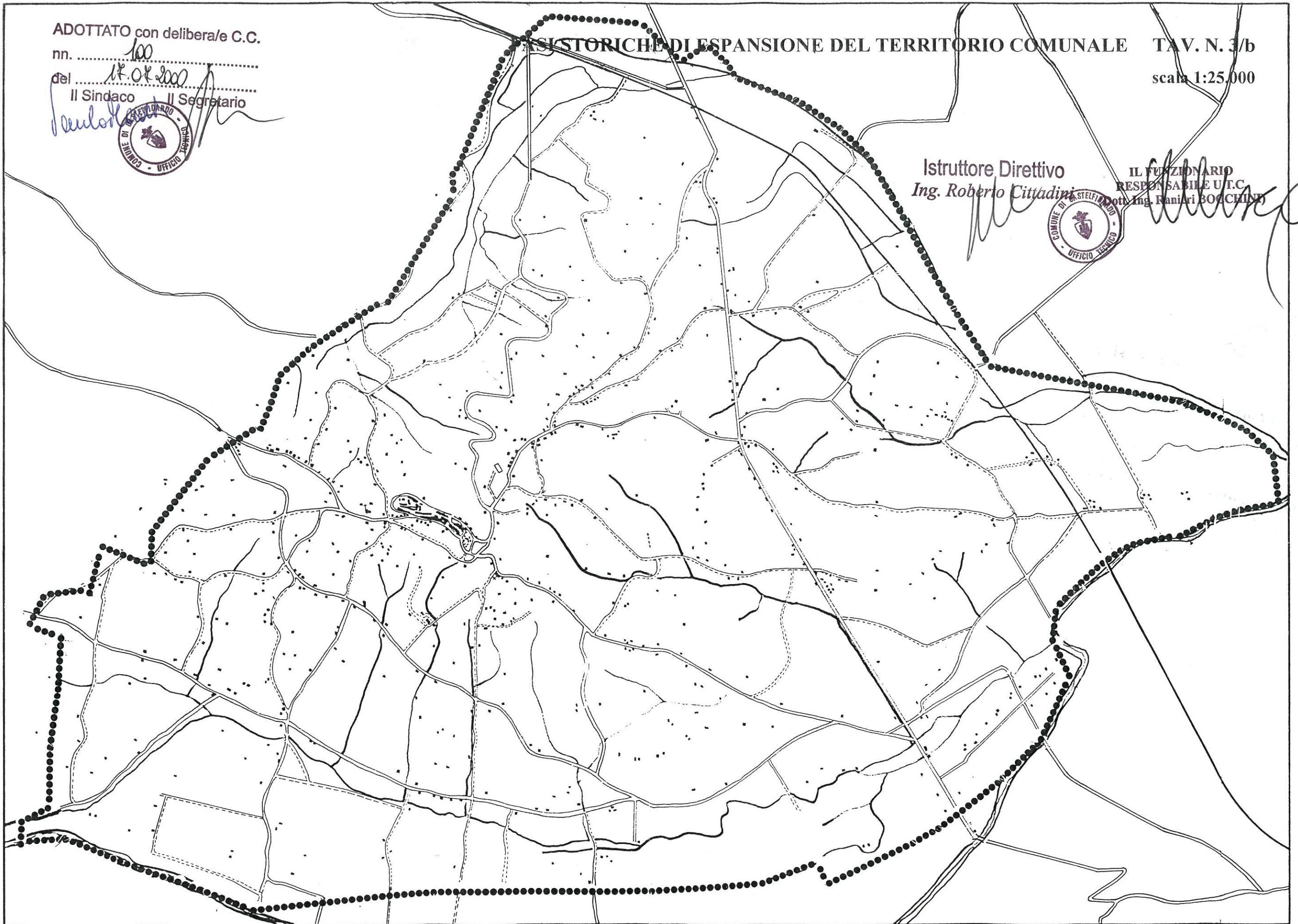
TAV. N. 3/b

scala 1:25.000

Istruttore Direttivo
Ing. Roberto Cittadini



IL FUNZIONARIO
RESPONSABILE U.T.C.
Dott. Ing. Ranieri BOCCINI



situazione al 1907

ADOTTATO con delibera/e C.C.

nn. 100

del 12.04.2000

Il Sindaco [Signature] Il Segretario [Signature]



FASI STORICHE DI ESPANSIONE DEL TERRITORIO COMUNALE

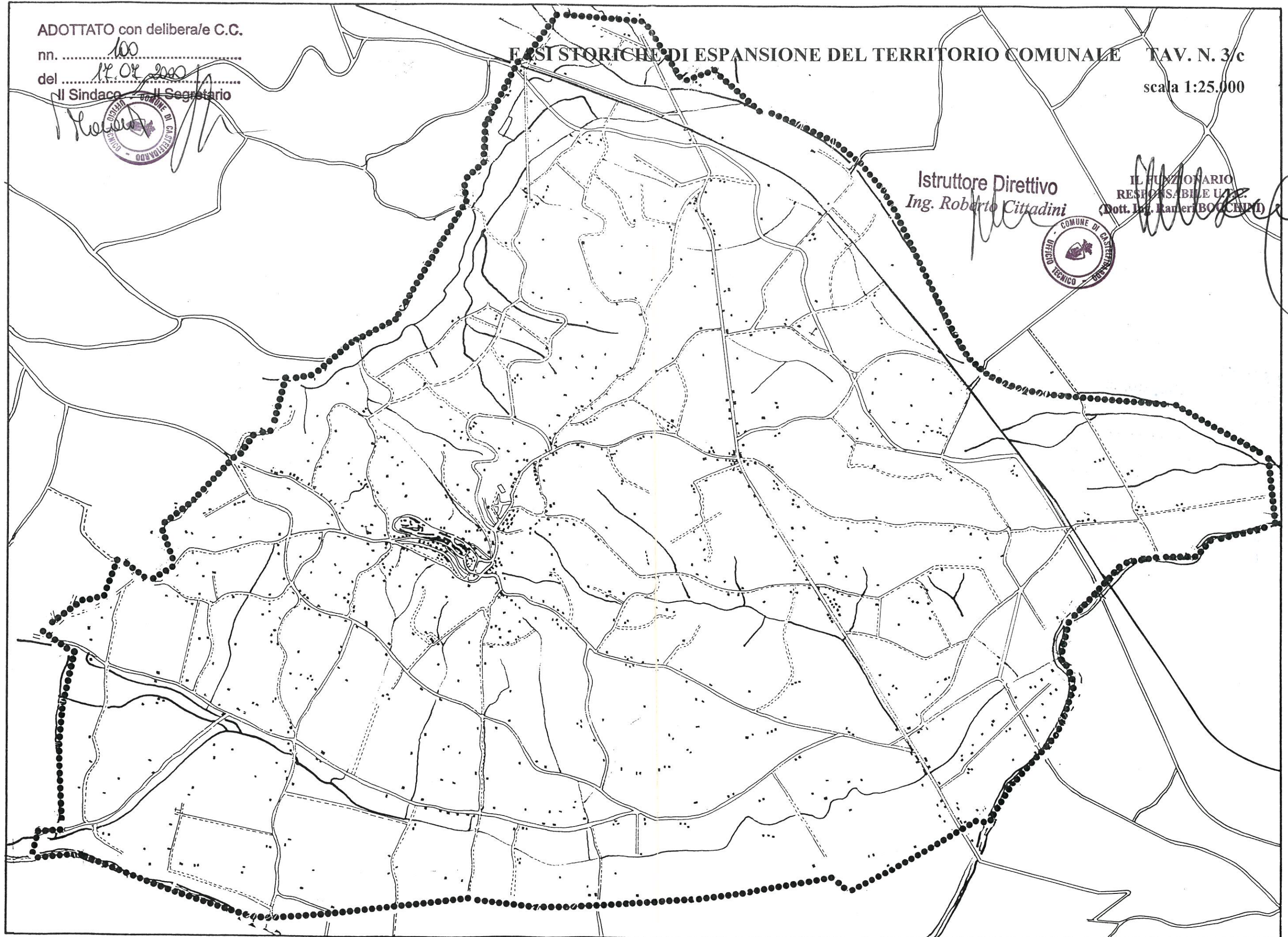
TAV. N. 3/c

scala 1:25.000

Istruttore Direttivo
Ing. Roberto Cittadini



IL FUNZIONARIO
RESPONSABILE U.T.
(Dott. Ing. Ranieri BOCCARDI)



situazione al 1948

ADOTTATO con delibera/e C.C.

nn. *100*
del *17.04.2000*

Il Sindaco *[Signature]* Il Segretario *[Signature]*



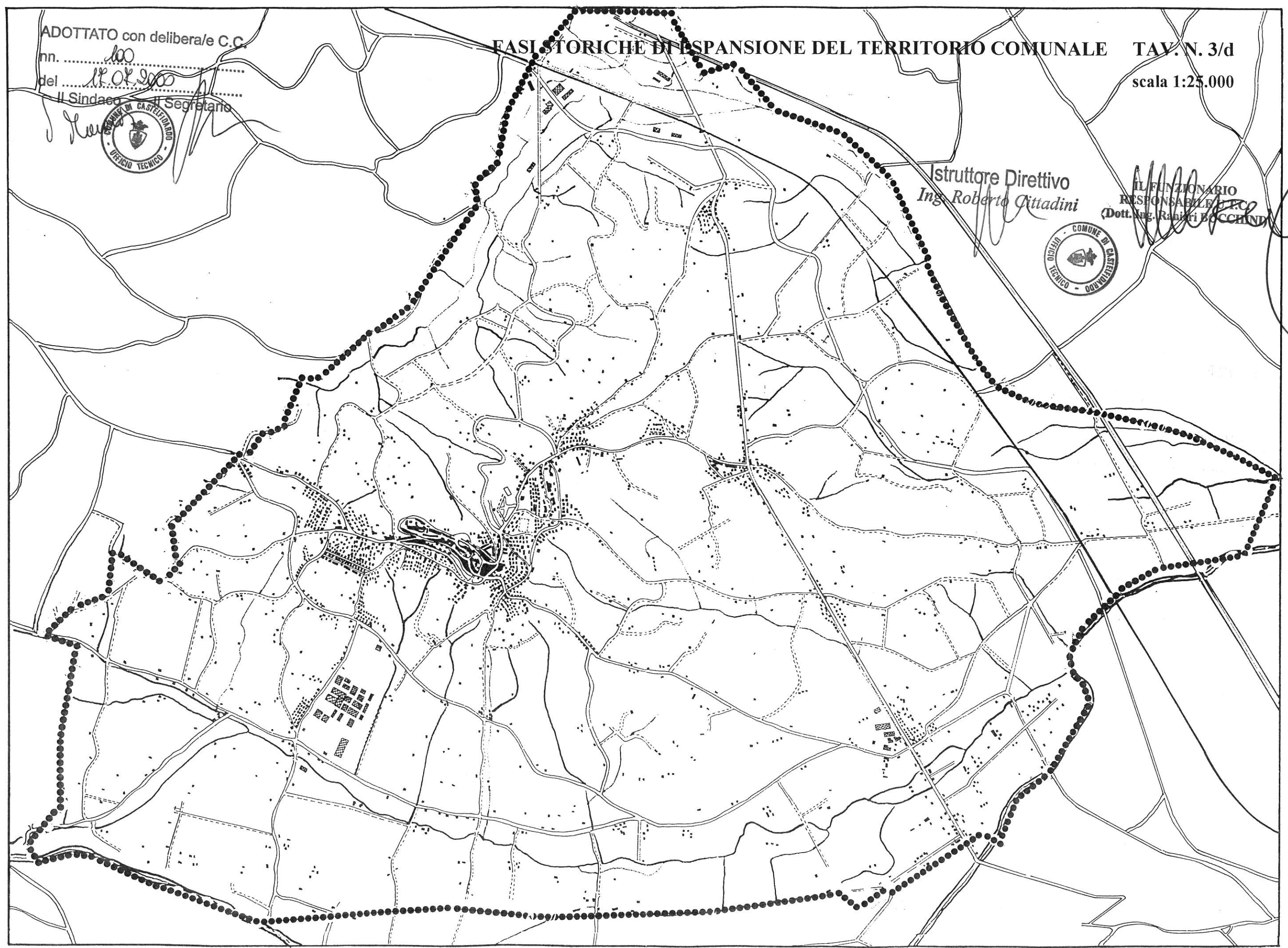
EASI STORICHE DI ESPANSIONE DEL TERRITORIO COMUNALE

TAV. N. 3/d

scala 1:25.000

Istruttore Direttivo
Ing. Roberto Cittadini

IL FUNZIONARIO
RESPONSABILE P.T.C.
(Dott. Ing. *Raffaelli Bocchini*)



situazione al 1979